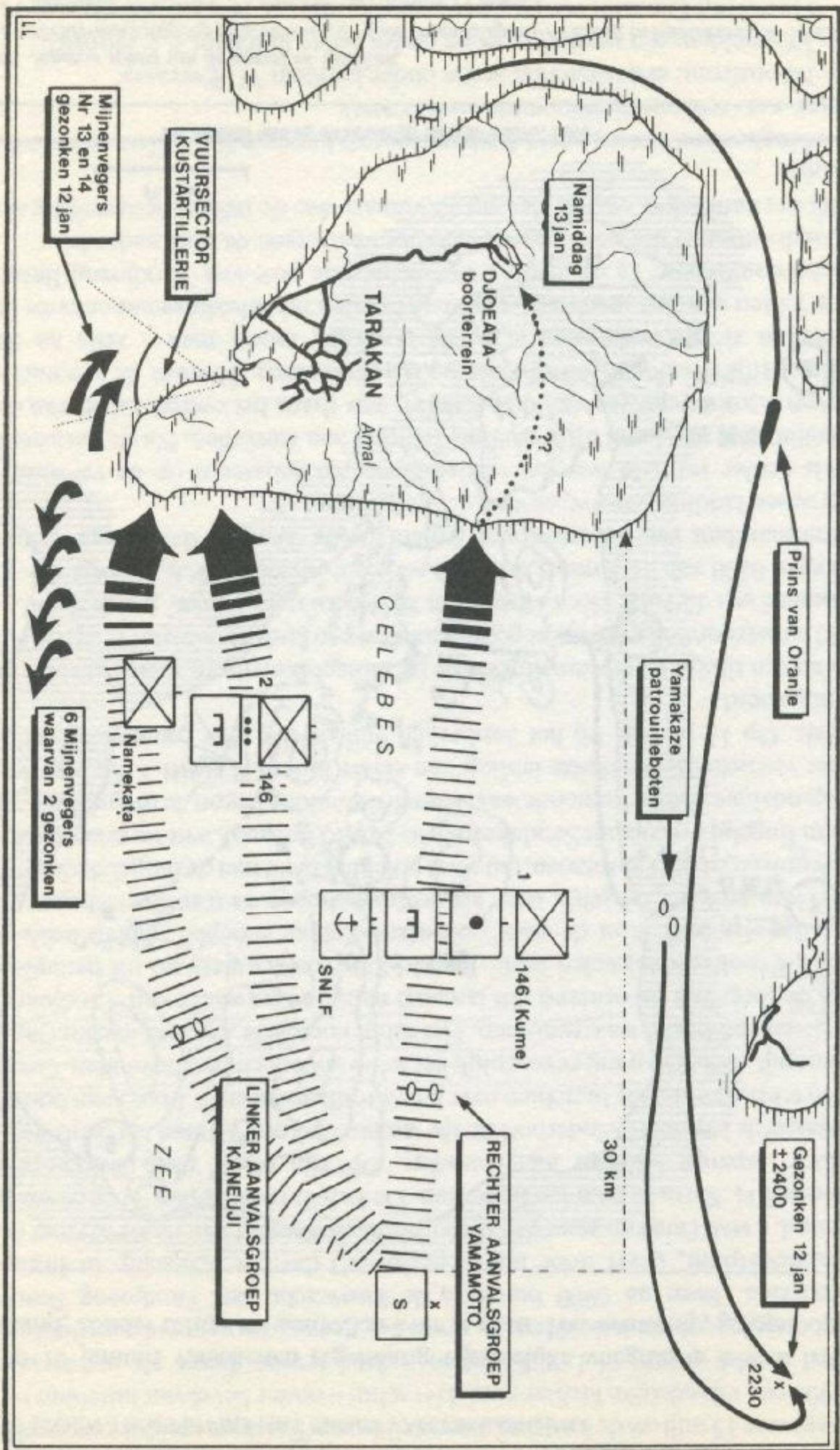
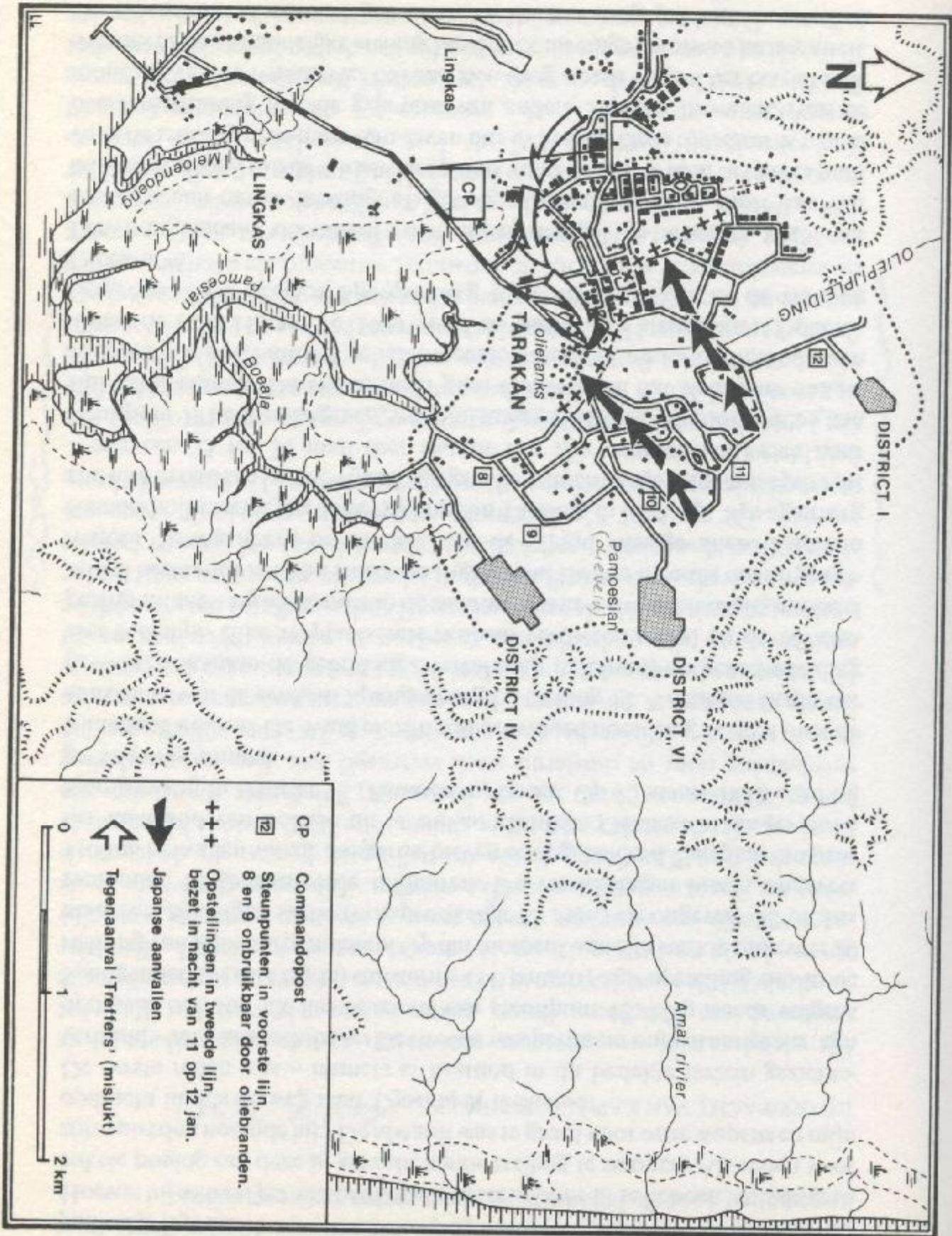


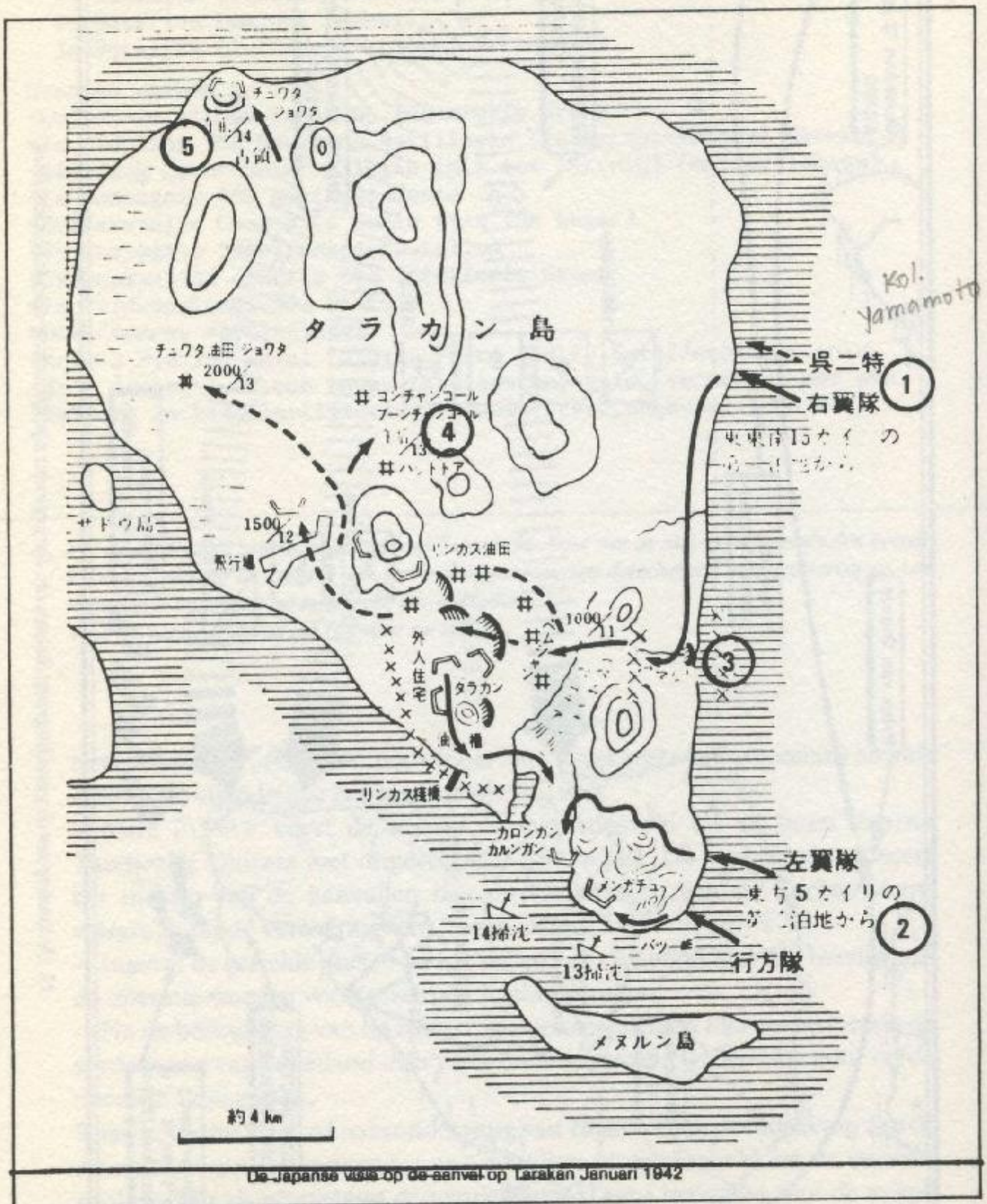
39. Tarakan met een overzicht van de verdedigde gebieden. De Districten waren de woongebieden van de Indonesische BPM-werkrachten. De rivieren zijn overal doorwaadbaar en dikwijls in de zwaar begroeide ravijnen nauwelijks te vinden. Cp is commandopost.



45. De landing van de gevechtsgroep Sakaguchi. De gegevens zijn afkomstig van de Japanse bron.



47. De actie op het Oosifront.



46. Japanse schets van de aanval op Tarakan.

1 - Rechteraanvalsgroep (Yamamoto); 2 - Linkeraanvalsgroep (Kaneuji en Namekata); 3 - Amal;
4 - namiddag 13 januari; 5 - Djoeata, voormiddag 14 januari.